







ISIKLIKU KASUTUSÕIGUSE SEADMISE PLAAN  
4 Tallinn-Pärnu-Ikla tee L9, 71801:001:1323  
Reg 13946802, M1:500 (A4)

Tingmärgid (vastavalt torude paigutuse joonisele)

	Kasutusala
	Proj. keskpinge-kaabel
	Proj. reservtorud
	Proj. sidekaabel
	Proj. saatemaandus
	Katastriüksuse piir

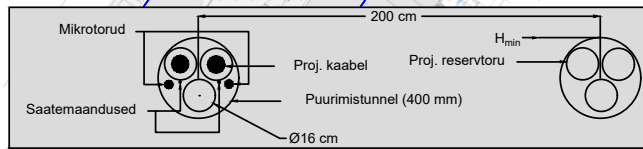
Kaitsevööndid:

1. Keskpinge-kaabelliini kaitsevöönd on 1 m äärmisest kaablist
2. Reservtoru kaitsevöönd on 1 m toru äärtest
3. Sidekaabli kaitsevöönd on 1 m äärmisest kaablist
4. Saatemaanduse kaitsevöönd on 1 m äärmisest kaablist

Topi - Pääsküla 20kV ühendus. Jälgimäe küla, Saku vald, Laagri alevik, Saue vald. Tööprojekt. IP3628.

ASENDIPLAANI KOOSTAS:  
RAIT VALGMA  
STROMTEC OÜ  
PROJEKTEERIJAL  
+372 5855 9845  
RAIT@STROMTEC.EE  
KUUPÄEV 02.07.2024

Torude paigutus



4 Tallinn-Pärnu-Ikla tee L4  
72703:001:0577

4 Tallinn-Pärnu-Ikla tee L7  
71801:001:1324

4 Tallinn-Pärnu-Ikla tee L8  
71801:001:1325

4 Tallinn-Pärnu-Ikla tee L1  
72703:001:0606

Pos 1

4 Tallinn-Pärnu-Ikla tee L9  
71801:001:1323

Tallinn-Pärnu-Ikla tee L10  
71801:001:1322

Pärnu mnt 535c  
71801:001:1278

Pärnu mnt 535  
71801:001:1333

Jrk nr.	IKÕ ala Pos nr. (plaanil)	Kinnistu registriosa number	Katastriüksuse tunnus, nimi ja sihtotstarve:	Asukoht riigitee (nr ja nimi) suhtes (lõigu algus ja lõpp km.)	Ala pindala ruutmeetrites m <sup>2</sup>
1.	Pos 1	13946802	71801:001:1323; 4 Tallinn-Pärnu-Ikla tee L9; transpordimaa	4 Tallinna-Pärnu-Ikla tee; km 14.24; km 14.25	48